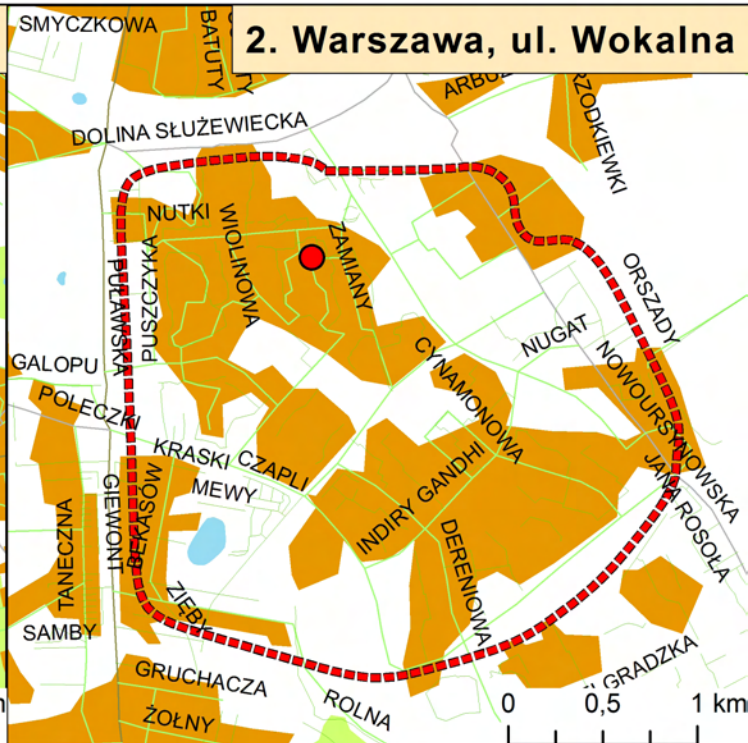


Obszary ryzyka przekroczenia poziomów dopuszczalnych PM10 - 24h

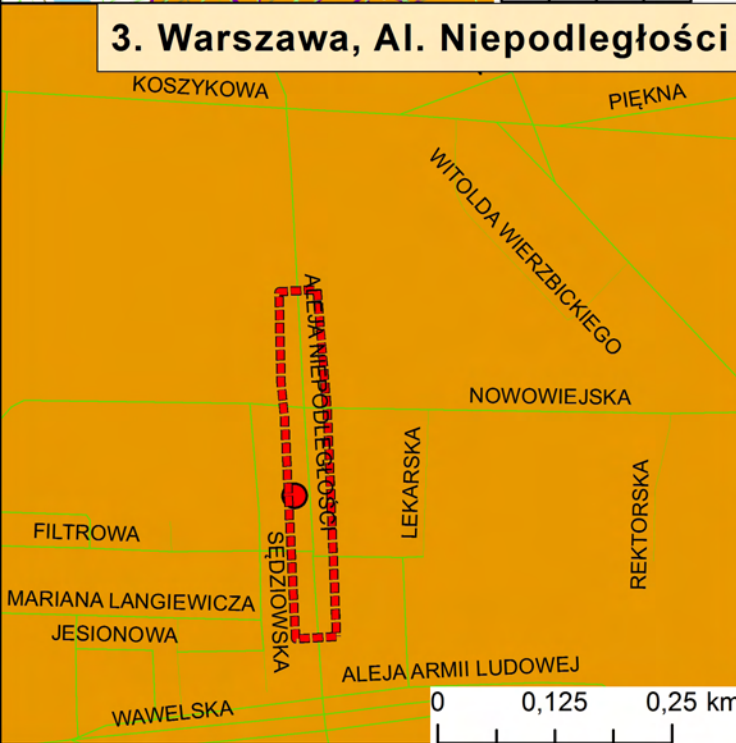
1. Warszawa-, ul. Kondratowicza



2. Warszawa, ul. Wokalna







3. Warszawa, Al. Niepodległości



4. Warszawa, ul. A. Krzywoń



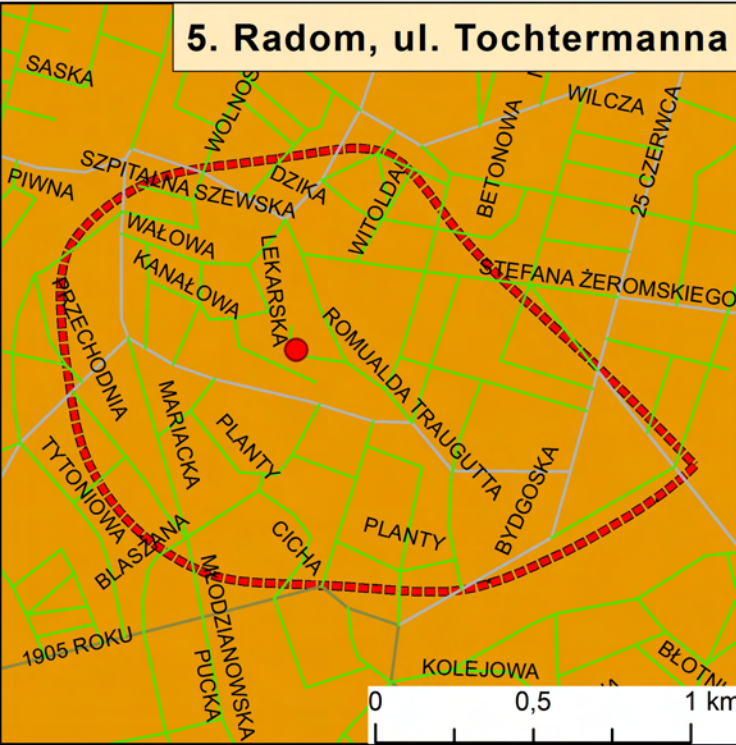
Legenda

-  obszar przekroczeń
-  stacja monitoringu powietrza
-  wody powierzchniowe
-  lasy
-  zabudowa
-  drogi

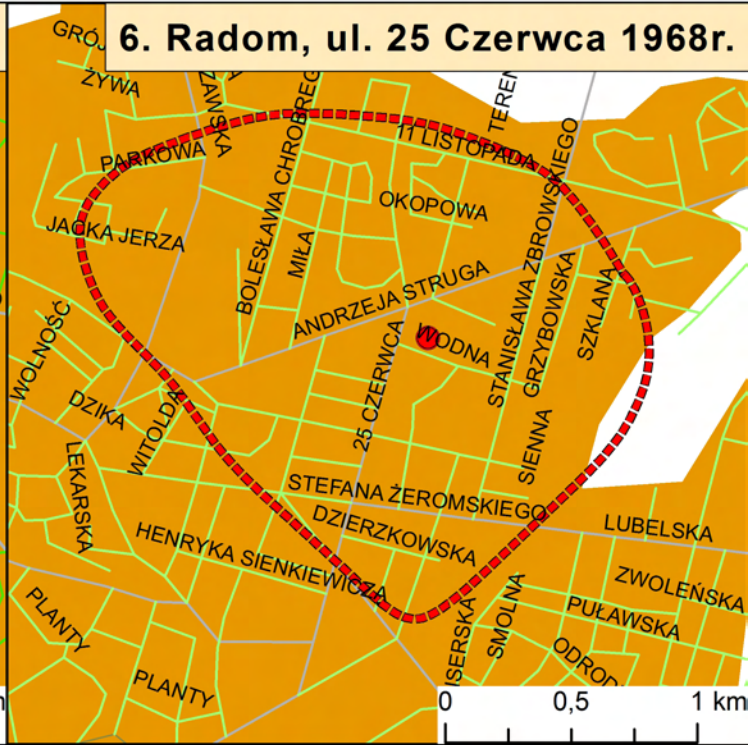


Obszary przekroczeń poziomów dopuszczalnych PM10 - 24h

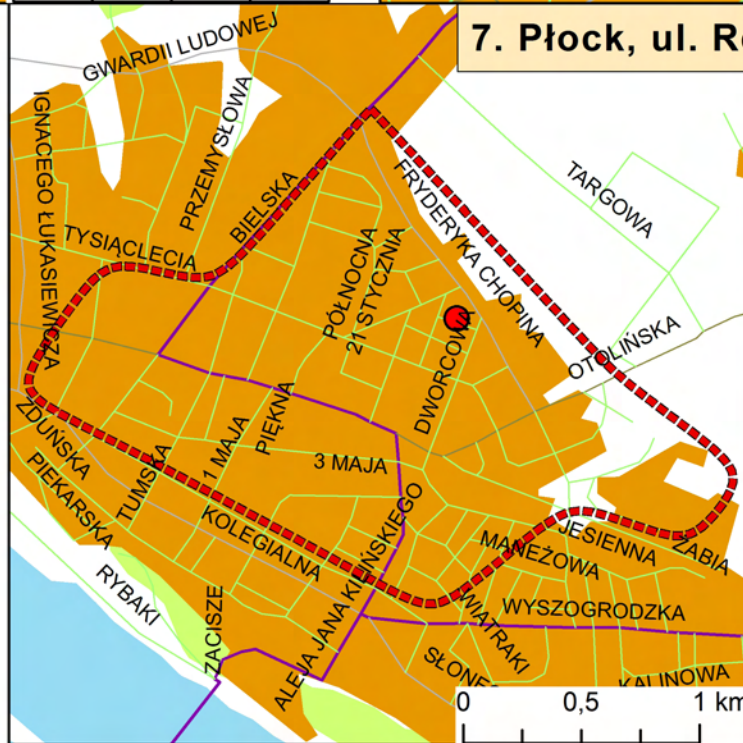
5. Radom, ul. Tochtermanna



6. Radom, ul. 25 Czerwca 1968r.



7. Płock, ul. Reja

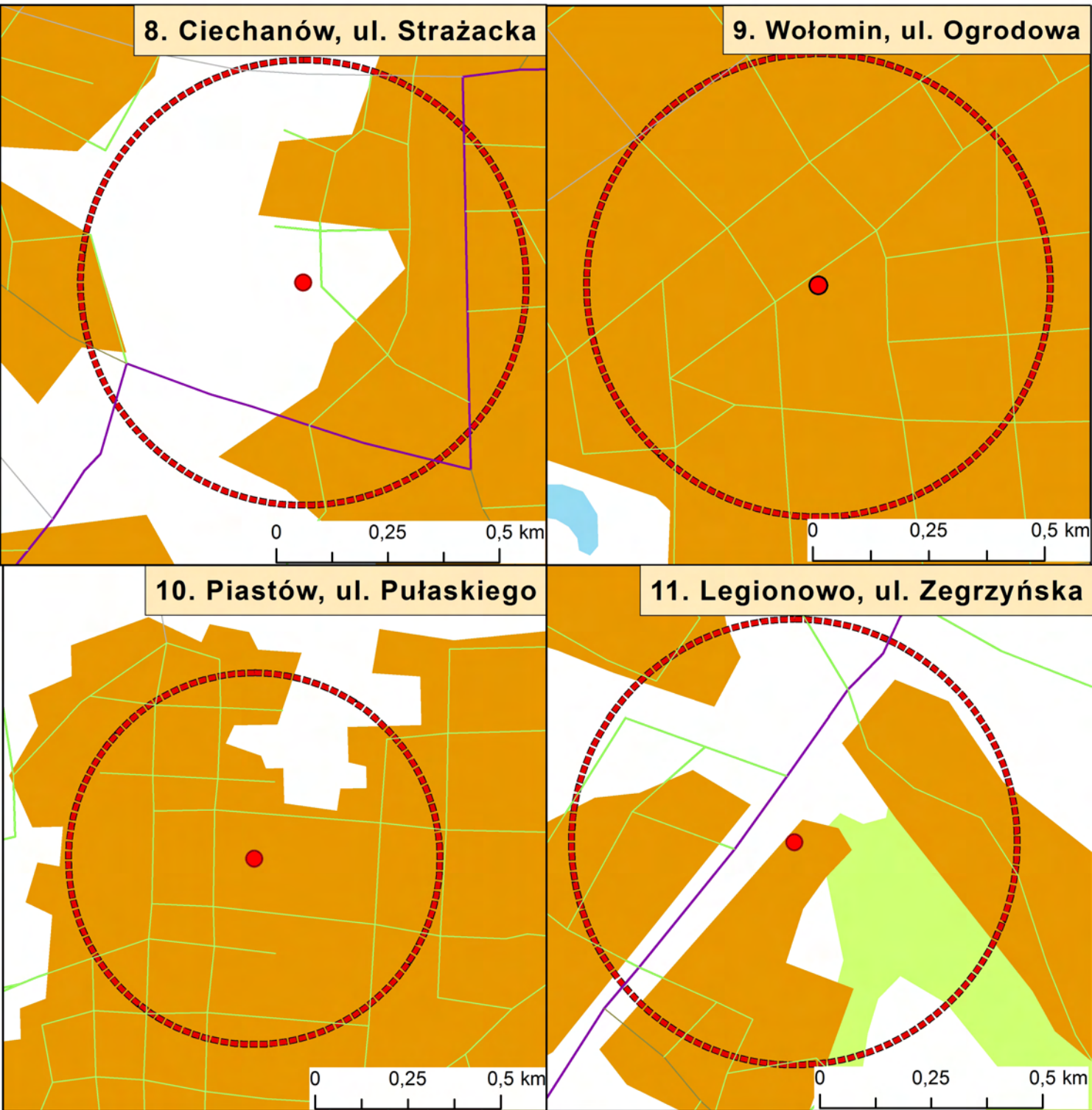


Legenda









- | | | |
|---|------------------------------|---|
|  | obszar przekroczeń | Typ drogi |
|  | stacja monitoringu powietrza |  krajowa |
|  | wody powierzchniowe |  wojewódzka |
|  | las |  powiatowa |
|  | zabudowa |  gminna i inne |



Obszary przekroczeń poziomów dopuszczalnych PM10 - 24h



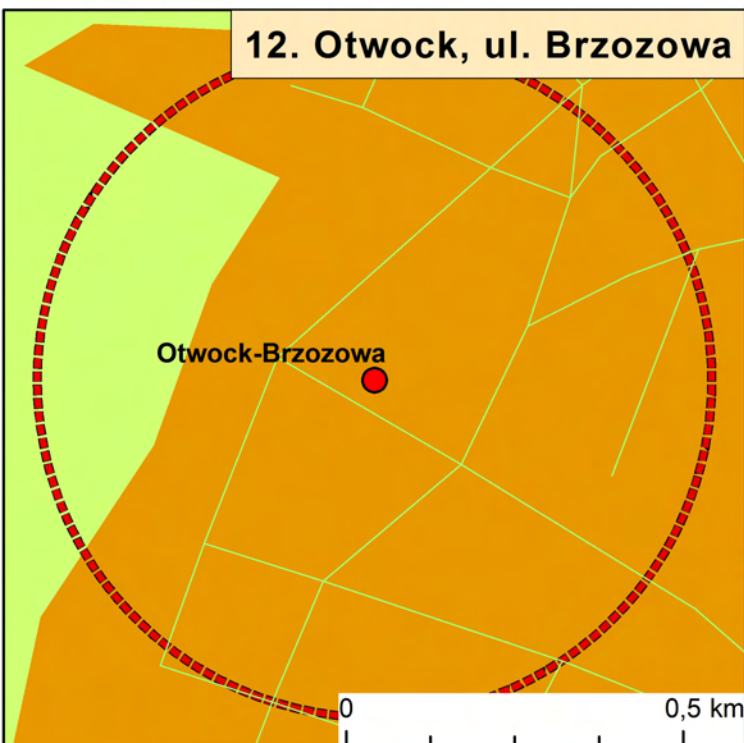
Legenda

- | | | |
|---|------------------------------|---|
|  | obszar przekroczeń | Typ drogi |
|  | stacja monitoringu powietrza |  krajowa |
|  | wody powierzchniowe |  wojewódzka |
|  | lasy |  powiatowa |
|  | zabudowa |  gminna i inne |

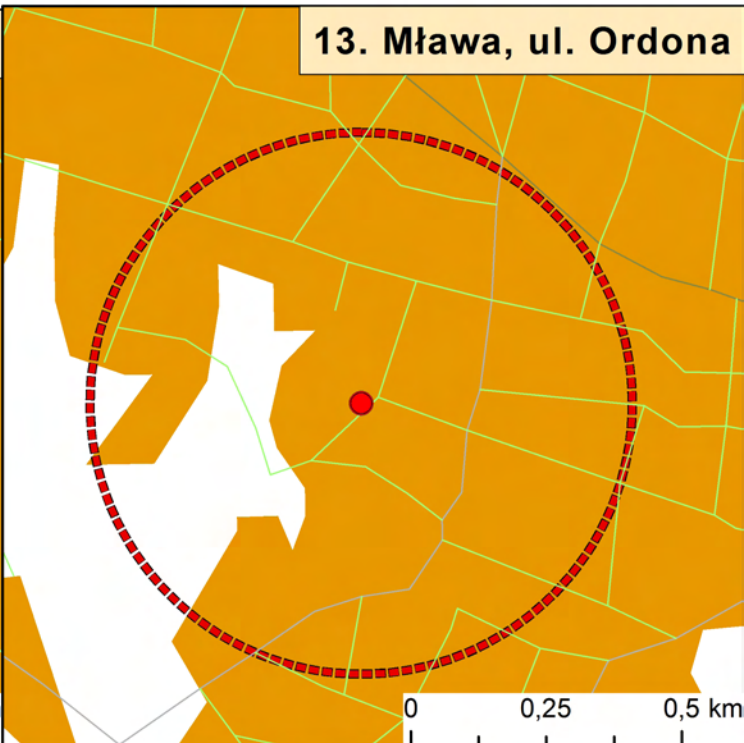


Obszary przekroczeń poziomów dopuszczalnych PM10 - 24h

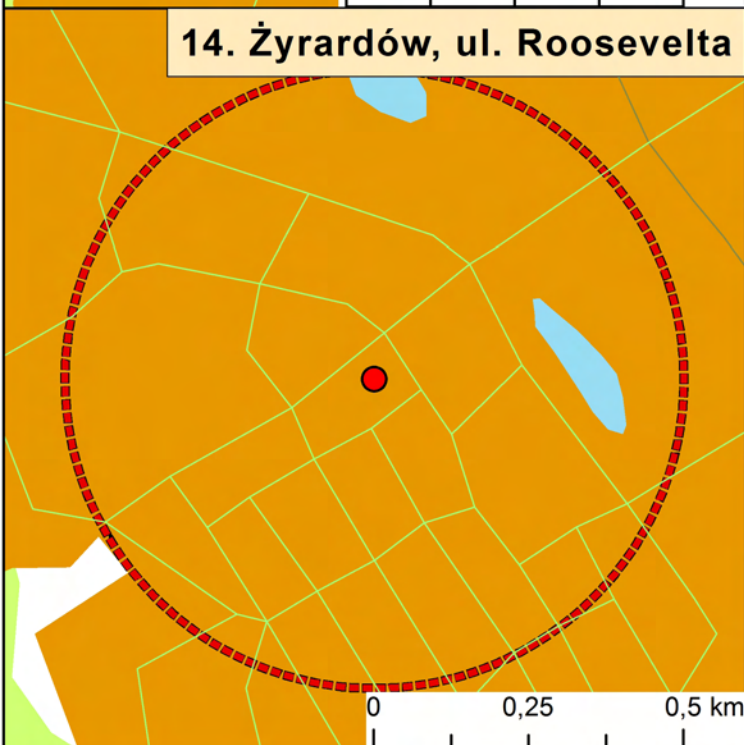
12. Otwock, ul. Brzozowa



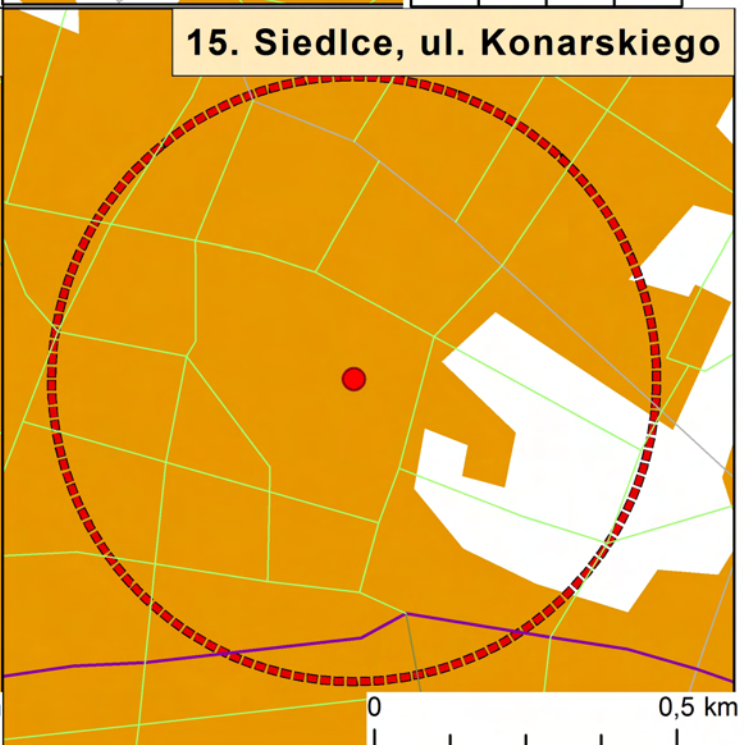
13. Mława, ul. Ordona



14. Żyrardów, ul. Roosevelta



15. Siedlce, ul. Konarskiego



Legenda

- | | | |
|---|------------------------------|---|
|  | obszar przekroczeń | Typ drogi |
|  | stacja monitoringu powietrza |  krajowa |
|  | wody powierzchniowe |  wojewódzka |
|  | lasy |  powiatowa |
|  | zabudowa |  gminna i inne |

